

2024



# 6° CORSO DI FORMAZIONE DIRIGENTI SEZIONALI - CFDS

22 - 25 - 29 NOVEMBRE - 06 - 09 DICEMBRE - 09 - 13 GENNAIO





# Sito Istituzionale e Siti Satelliti CAI

Funzionamento e benefici



# GRUPPO YEC

*“La boutique del software per portare in alto il tuo business.”*

**Alessandro Dorigo**

*Project Manager @GruppoYEC*

Referente sede centrale

Lucio Deho

Referente progetto

Ennio De Simoi

## Milano

Corso di Porta Vittoria 29, 20122  
Milano (MI)

## Genova

Piazza Martinez n. 7/1, 16143  
Genova (GE)

## Conegliano

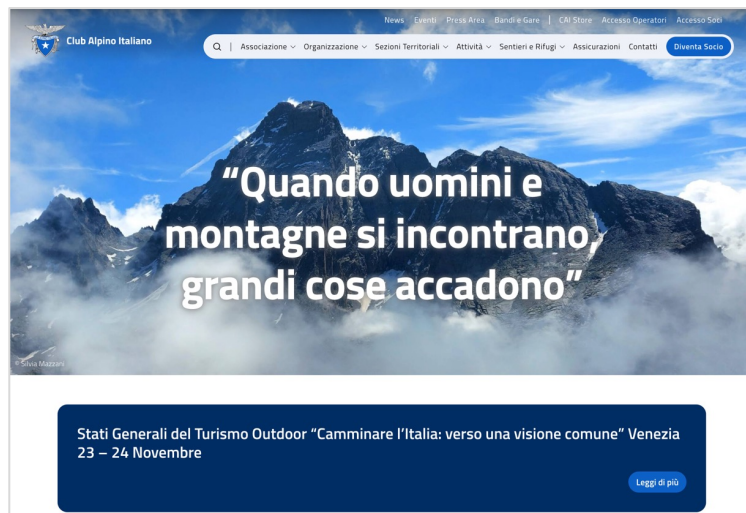
Viale Italia 290/C, 31015  
Conegliano (TV)

# 6° CORSO DI FORMAZIONE DIRIGENTI SEZIONALI - CFDS

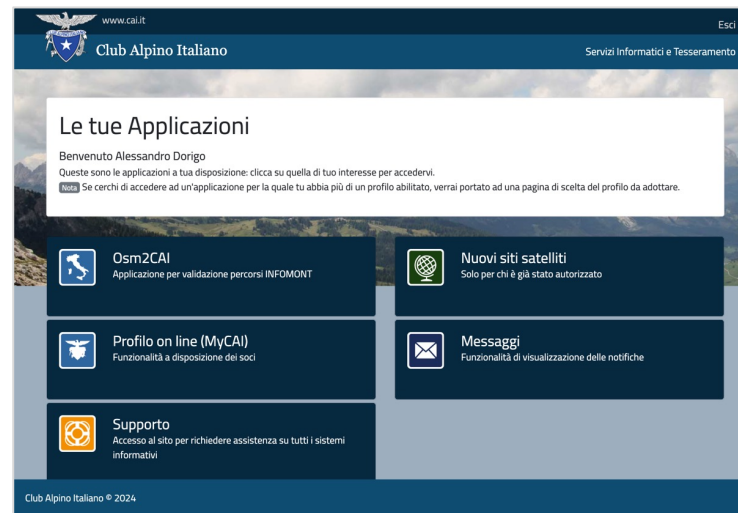


2024

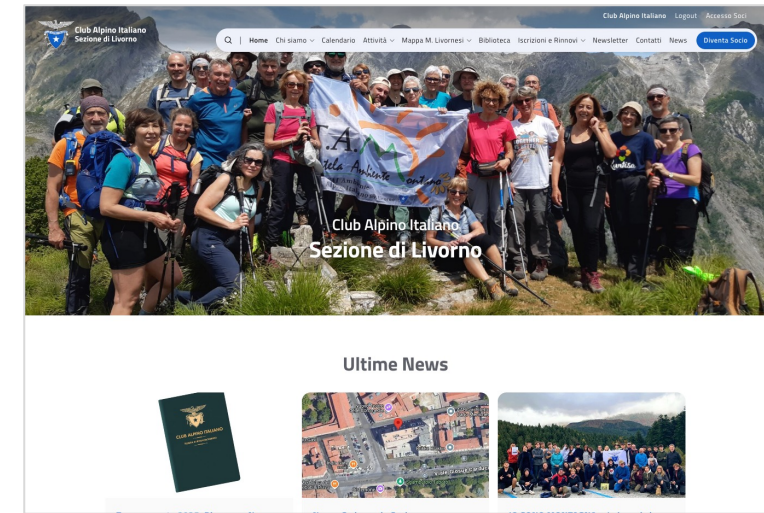
## Il progetto web CAI



1 Sito web cai.it



2 Area riservata CAI



3 Siti Satellite



## Benefici del progetto



Velocità



Comunicazione



Facilità



Identità CAI

# 6° CORSO DI FORMAZIONE DIRIGENTI SEZIONALI - CFDS



2024

## Sito CAI.it

Il nuovo sito cai.it porta in dote una **rinnovata veste grafica**, una maggiore **velocità di caricamento** e un'organizzazione dei **contenuti più intuitiva**.

Oltre a ciò, sono state attivate alcune funzionalità avanzate, come la **ricerca di sezioni e gruppi territoriali**.

Club Alpino Italiano

News | Eventi | Press Area | Bandi e Gare | CAI Store | Accesso Operatori | Accesso Soci

Q | Associazione | Organizzazione | Sezioni Territoriali | Attività | Sentieri e Rifugi | Assicurazioni | Contatti | [Diventa Socio](#)

**“Quando uomini e montagne si incontrano, grandi cose accadono”**

© Silvia Mazzani

Stati Generali del Turismo Outdoor “Camminare l’Italia: verso una visione comune” Venezia  
23 – 24 Novembre

[Leggi di più](#)

# 6° CORSO DI FORMAZIONE DIRIGENTI SEZIONALI - CFDS



2024

## Area Riservata

Conosciuta anche come  
“**Piattaforma di tesseramento**”, si  
compone di più moduli ed è il  
contenitore delle informazioni di  
tutte le **sezioni CAI**.

Essa è stata connessa al nuovo sito  
CAI e viene utilizzata per **gestire gli  
accessi** ai siti satelliti e altre  
funzioni.

22/11/24

A screenshot of the CAI reserved area dashboard. The header includes the CAI logo, the website URL www.cai.it, the text 'Club Alpino Italiano', and a navigation link 'Esci'. On the right, it says 'Servizi Informatici e Tesseramento'. The main content area is titled 'Le tue Applicazioni' and greets the user 'Benvenuto Alessandro Dorigo'. Below this, there is a note: 'Queste sono le applicazioni a tua disposizione: clicca su quella di tuo interesse per accedervi. Nota Se cerchi di accedere ad un'applicazione per la quale tu abbia più di un profilo abilitato, verrai portato ad una pagina di scelta del profilo da adottare.' There are five application tiles: 'Osm2CAI' (Application for validation of INFOMONT routes), 'Nuovi siti satelliti' (Only for those already authorized), 'Profilo on line (MyCAI)' (Functionality available to members), 'Messaggi' (Functionality for viewing notifications), and 'Supporto' (Access to the site to request assistance on all IT systems).

# 6° CORSO DI FORMAZIONE DIRIGENTI SEZIONALI - CFDS

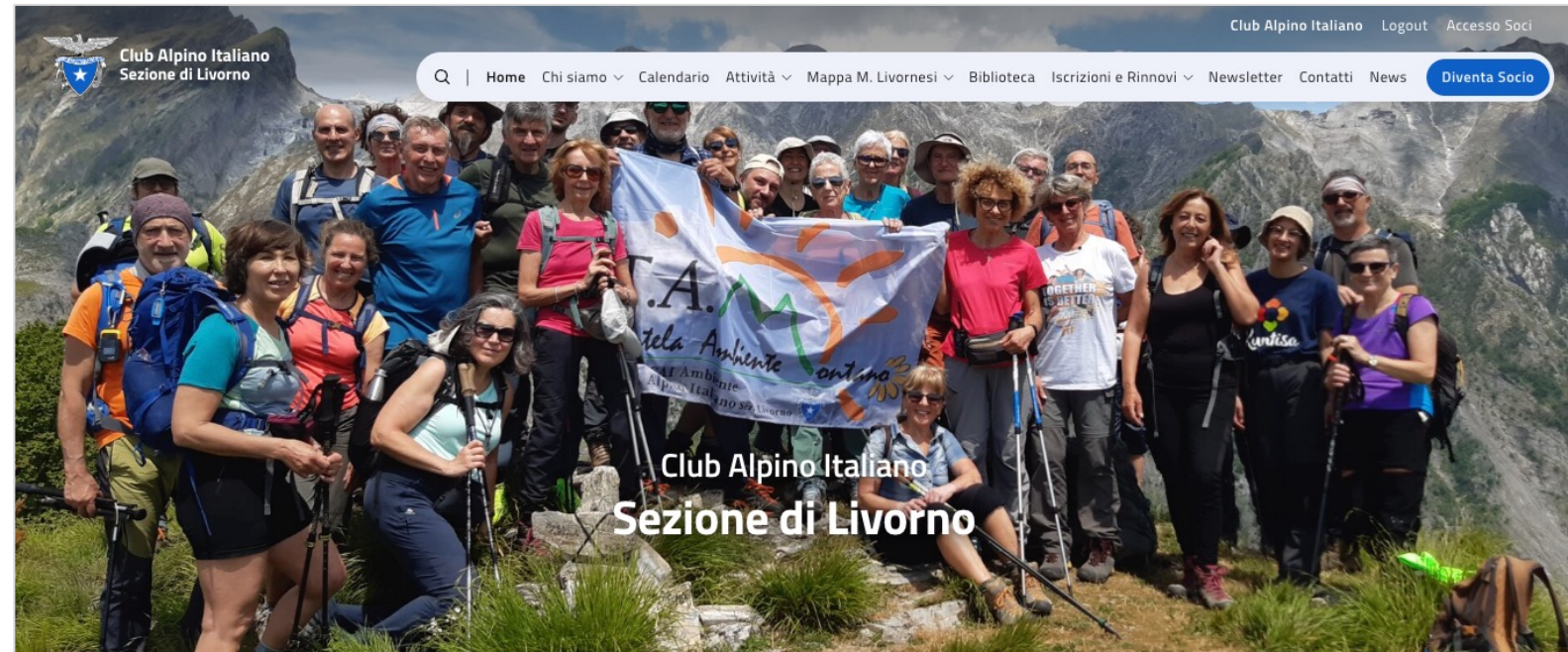


2024

## Siti Satellite

I Siti Satellite sono siti web di proprietà del CAI ma gestiti in autonomia dalle **sezioni, gruppi regionali** e altri organismi.

Essi vengono offerti come spazio gratuito per tutte le sezioni che desiderano una presenza web **moderna ed efficace**.



### Ultime News







## Vantaggi del Sito Satellite CAI



Nessun costo



Aggiornamenti



Sicurezza



Assistenza



Ottimizzazione

Scrivi a [siti.satelliti@cai.it](mailto:siti.satelliti@cai.it) per richiedere il tuo!

# 6° CORSO DI FORMAZIONE DIRIGENTI SEZIONALI - CFDS



2024

## Progetto Rifugi

Il progetto prevede l'inserimento di una modulo dedicata alle **Strutture Ricettive** all'interno dei siti CAI.

Le strutture verranno automaticamente aggiornate con i dati presenti nel modulo **Unico CAI**.

22/11/24

A screenshot of the CAI website's 'Strutture Ricettive' (Reception Structures) page. The page features a blue header with the CAI logo and navigation links. Below the header, there are search filters for 'Regione' and 'Provincia', and a search bar. The main content area displays a grid of four refuge cards, each with a photo, title, altitude, and contact information. A 'Visualizza su mappa' button is visible in the top right corner of the content area.

Archivio CAI | CAI Store | Newsletter Io Scarpone | Accesso Soci CAI

Club Alpino Italiano

Associazione | Organi e Sezioni | Attività | Montagna | Comunicazioni | Contatti | Diventa Socio

### Strutture Ricettive

CAI / Strutture Ricettive

Visualizza su mappa

Regione | Provincia | Nome | Cerca

56 risultati | Ordina A-Z

**Rifugio Sora 'l Sass - 1588m**

**Contatti**

Latitudine: 46.32642  
Longitudine: 12.17491

[www.guidealpine.it](http://www.guidealpine.it)

[segreteria@guidealpine.it](mailto:segreteria@guidealpine.it)

0229414211

Dettagli

**Rifugio Scarpa - 1735m**

**Contatti**

Latitudine: 46.32642  
Longitudine: 12.17491

[www.guidealpine.it](http://www.guidealpine.it)

[segreteria@guidealpine.it](mailto:segreteria@guidealpine.it)

0229414211

Dettagli

**Rifugio Dal Piaz - 1993m**

**Contatti**

Latitudine: 46.32642  
Longitudine: 12.17491

[www.guidealpine.it](http://www.guidealpine.it)

Dettagli

**Rifugio Galassi - 2018m**

**Contatti**

Latitudine: 46.32642  
Longitudine: 12.17491

[www.guidealpine.it](http://www.guidealpine.it)

Dettagli

# 6° CORSO DI FORMAZIONE DIRIGENTI SEZIONALI - CFDS



2024

## Progetto Rifugi

Le Strutture Ricettive potranno essere visualizzate anche in formato **mappa interattiva**.

Per i **rifugi custoditi**, sarà presente un rimando diretto al portale **Prenota Rifugi** per prenotare il proprio pernottamento.

22/11/24

← **Strutture Ricettive**





Regione

Provincia

Nome

Cerca 🔍

56 risultati Ordina A-Z ▾

- **Rifugio Sora 'l Sass**  
1588m  
📍 Valle: Val di Zoldo
- **Rifugio Scarpa**  
1735 m  
📍 Valle: Val di Zoldo
- **Rifugio Dal Piaz**  
1993 m  
📍 Valle: Val di Zoldo
- **Rifugio Galassi**  
2018 m  
📍 Valle: Val di Zoldo

**Rifugio Casèl Sora'l Sass - Giovanni Angelini**  
Visualizzati di recente

**Rifugio Sora 'l Sass -**  
1588m

**Contatti**

- 📍 Latitudine: 46.32642  
Longitudine: 12.17491
- 🌐 [www.guidealpine.it](http://www.guidealpine.it)
- ✉ [segreteria@guidealpine.it](mailto:segreteria@guidealpine.it)
- ☎ 0229414211

**Dettagli**

# 6° CORSO DI FORMAZIONE DIRIGENTI SEZIONALI - CFDS



2024



# Grazie per l'attenzione!

Spazio alle domande.